

Regione Autonoma  
della Valle d'Aosta



Comune de

Comune di

Commune de

# BARD

Variante generale al P.R.G. e  
di adeguamento al P.T.P.

## CARTOGRAFIA MOTIVAZIONALE

Carta dell'assetto generale del territorio e  
dell'uso turistico

Data: Novembre 2007  
Agg. Dicembre 2010  
Agg. Maggio 2013

### TAVOLA M1-2

Scala 1:2000

Base cartografica: Carta Tecnica Regionale

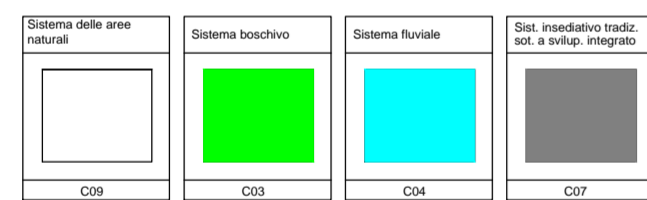
Sindaco  
Cesare Bottan

Tecnico incaricato  
arch. Mariagiovanna Casagrande

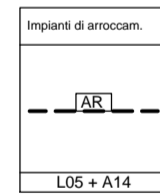
Adottato dal Consiglio Comunale con deliberazione n. 20 in data 12 luglio 2012  
Ulteriori modifiche approvate con deliberazione n. 10 del 15 febbraio 2013  
Bard II timbro Il segretario comunale

## LEGENDA

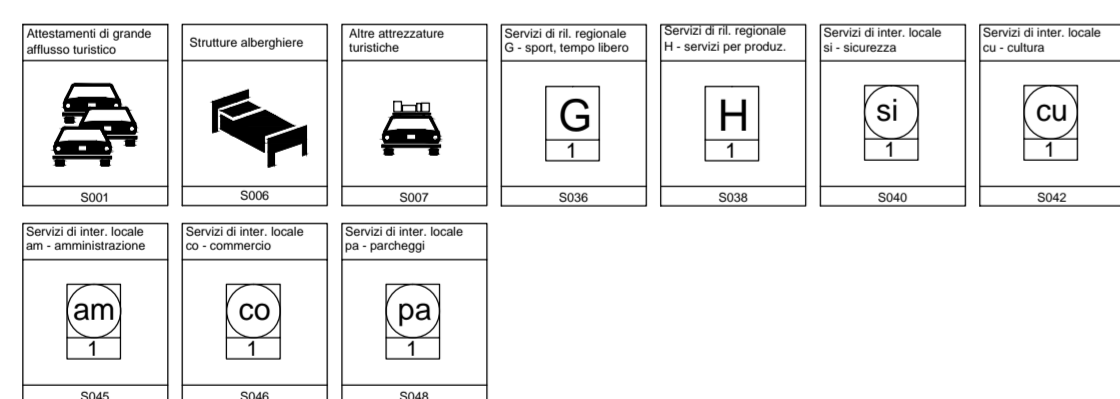
### Campiture



### Linee



### Simboli



Are naturali  
AN3 Peredrettes

