

Regione Autonoma
della Valle d'Aosta



Comune di

Commune de

BARD

Variante generale al P.R.G. e
di adeguamento al P.T.P.

CARTOGRAFIA PRESCRITTIVA

Carta degli elementi, degli usi e delle
attrezzature con particolare rilevanza
urbanistica

Data: Novembre 2007
Agg. Dicembre 2010
Agg. Maggio 2013

TAVOLA P3

Scala 1:5000

Base cartografica: Catasto

Sindaco
Cesare Bottan

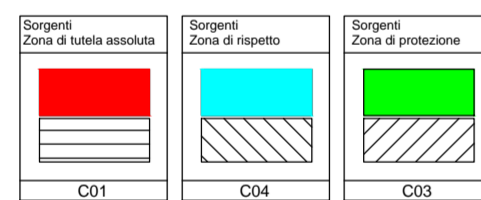
Tecnico incaricato
arch. Mariagiovanna Casagrande

Adottato dal Consiglio Comunale con deliberazione n. 20 in data 12 luglio 2012
Approvato dalla Giunta Regionale con deliberazione n. 201 in data 15 febbraio 2013

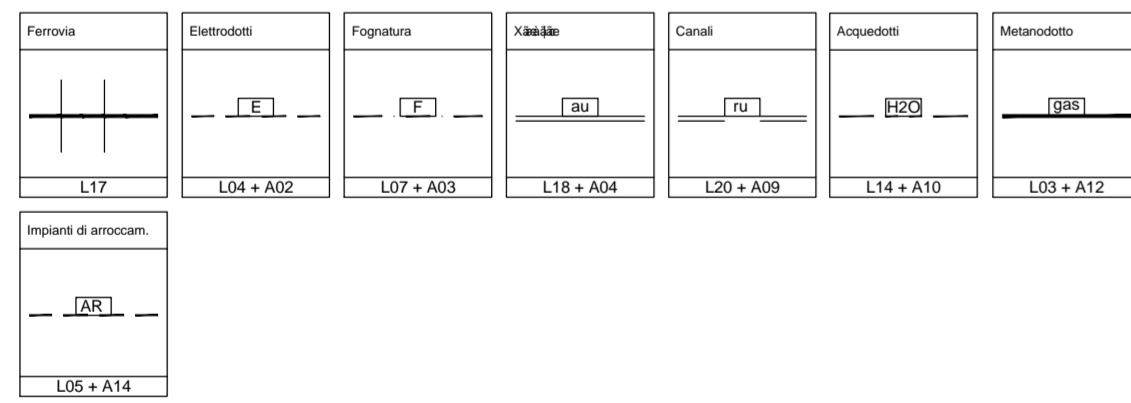
Deliberazione di Giunta Regionale n. 201 del 15 febbraio 2013
Bard li _____ Il segretario comunale

LEGENDA

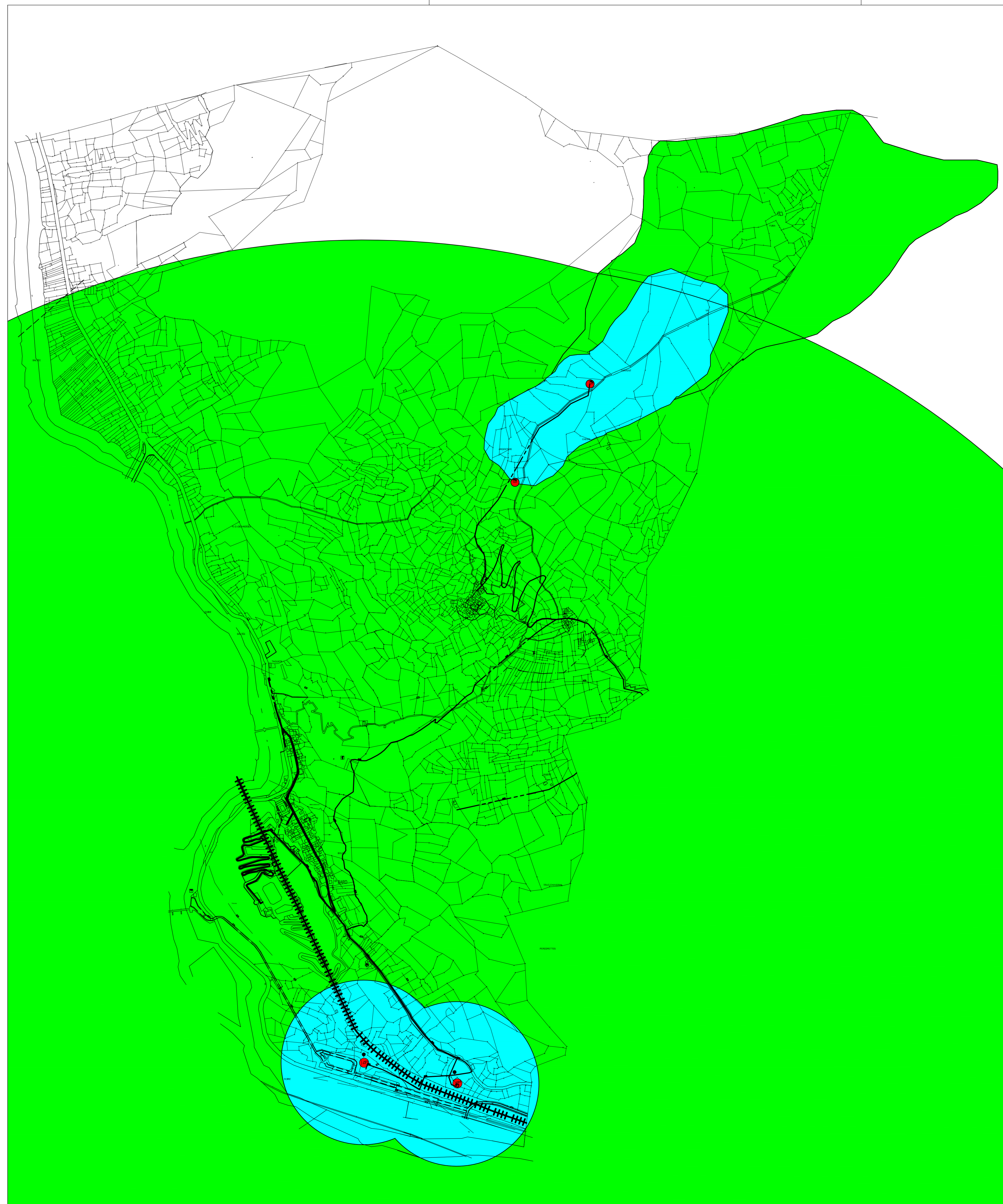
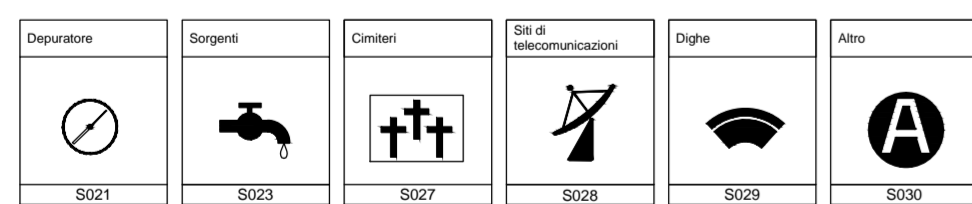
Compiture



Linee




Simboli



Sì Scipio Aves (Arregha) Ue fò B' (A) eadÉ



Sì Scipio Aves (A) fò çat) B' (A) fò çat) Aves (A) fò çat)



Bourg - l'impianto di arroccamento al Forte.



Sì Scipio Aves (A) fò çat) B' (A) fò çat) Aves (A) fò çat) Centrale Idroelettrica di Bard (C.V.A. s.p.a.).



Sì Scipio Aves (A) fò çat) B' (A) fò çat) Aves (A) fò çat)